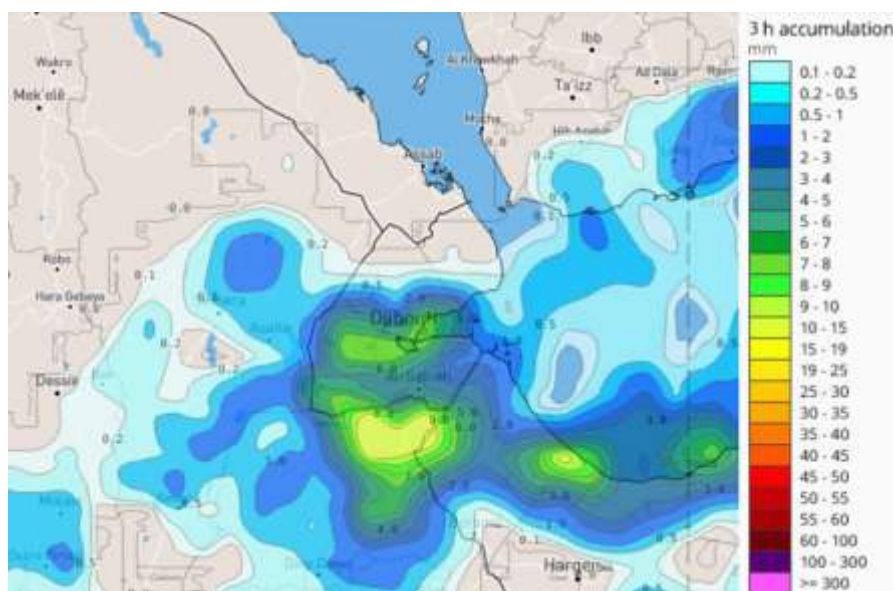


Réf : N°065/SVC-PRV/2026

Djibouti, le 27/03/2026

Prévision Météorologique pour le 28 Mars 2026

- **État du ciel** : Persistance d'une **couverture nuageuse** avec un risque élevé d'**averses faibles à modérées** dans la plupart des régions du pays durant la matinée, puis le ciel deviendra **partiellement nuageux** en général.
- **Températures** : Les minimales seront comprises entre **23 et 27 °C**, tandis que les maximales varieront entre **27 et 31 °C** suivant les zones.
- **Vent** : Vent de secteur **Est** dominant, généralement **faible à parfois modéré**, avec des vitesses moyennes comprises **entre 10 et 18 km/h** et des rafales pouvant atteindre **25 km/h**.
- **Visibilité** : sera **très bonne** sur l'ensemble du pays, pouvant être **temporairement réduite** sous les averses.
- **État de la mer** : Mer **peu agitée à agitée** le long des côtes.



Accumulation de pluie sur 3 heures : demain, 06-09h locale

| Horaires des marées de demain pour Djibouti | | |
|---|-------|----------|
| Marée | Temps | Hauteurs |
| Marée haute | 03:37 | 2.29 m |
| Marée basse | 10:53 | 1.05 m |
| Marée haute | 18:09 | 2.55 m |
| Marée basse | 23:55 | 1.76 m |

| | Djibouti-ville | Arta | Ali-Sabieh | Dikhil | Tadjourah | Obock |
|---------------------------|----------------|----------------|----------------|----------------|--------------------|--------------------|
| Température Mini/Maxi | 27°C / 31°C | 23°C / 27°C | 23°C / 27°C | 25°C / 31°C | 27°C / 31°C | 26°C / 31°C |
| Vent Direction/Vitesse | Est 15 km/h | Est 15 km/h | Est 18 km/h | Est 17 km/h | Sud-Est 10 km/h | Sud-Est 11 km/h |

Lever et coucher du soleil



| | Djibouti-ville | Arta | Ali-Sabieh | Dikhil | Tadjourah | Obock |
|------------------|----------------|---------|------------|---------|-----------|---------|
| Lever | 06h07 | 06h08 | 06h09 | 06h10 | 06h08 | 06h07 |
| Coucher | 18h17 | 18h18 | 18h19 | 18h20 | 18h18 | 18h16 |
| Longueur du jour | 12h09mn | 12h09mn | 12h09mn | 12h09mn | 12h09mn | 12h09mn |

PRÉVISIONS ET ALERTES AXÉS SUR LES IMPACTS TABLES DE PROBABILITÉ

| Région | FORTE PLUIE | | | | VENTS FORTS | | | | CHALEUR | | | |
|----------------|-------------|--------|-------|-------|-------------|--------|-------|-------|---------|--------|-------|-------|
| | RISQUE | | | | RISQUE | | | | RISQUE | | | |
| | Non | Faible | Moyen | Élevé | Non | Faible | Moyen | Élevé | Non | Faible | Moyen | Élevé |
| Djibouti-Ville | | | X | | X | | | | X | | | |
| Arta | | | X | | X | | | | X | | | |
| Ali-Sabieh | | | X | | X | | | | X | | | |
| Dikhil | | | X | | X | | | | X | | | |
| Tadjourah | | | X | | X | | | | X | | | |
| Obock | | | X | | X | | | | X | | | |

RISQUE = Probabilité x Impact x Vulnérabilité

Les niveaux de RISQUE:

| | | | |
|---|---|--|---|
| Aucune mesure | Soyez conscient du risque | Soyez préparé | Prenez des mesures |
|  |  |  |  |