





Réf : N°228/SVC-PRV/2025

Djibouti, le 16/10/2025

## Prévision Météorologique Pour les prochaines 48h

|                  | Demain – Le 17.10.2025  |        |          | Après-demain – Le 18.10.2025   |        |          |
|------------------|---|--------|----------|--|--------|----------|
| Conditions       | <p><b>Au cours de la matinée</b>, un ciel allant de légèrement voilé à parfaitement dégagé est prévu sur l'ensemble du territoire.</p> <p>Malgré un ciel généralement clair à peu nuageux, des foyers orageux isolés pourraient se déclencher localement sur les reliefs intérieurs en cours d'après-midi et en soirée.</p> |        |          | <p><b>Dans le courant de la matinée</b>, le ciel sera généralement peu nuageux à clair dans la majeure partie du territoire.</p> <p>Bien que le ciel demeure souvent peu nuageux à clair, quelques foyers orageux isolés pourraient se manifester en seconde partie de journée sur les reliefs de l'intérieur du pays.</p> |        |          |
| Température      | <p>Les minimales = <b>21 à 27°C</b></p> <p>Les maximales = <b>33 à 36°C</b></p>   |        |          | <p>Les minimales = <b>22 à 27°C</b></p> <p>Les maximales = <b>32 à 35°C</b></p>  |        |          |
| Vent             | Faible à modéré de secteur Est  |        |          | Faible à parfois modéré de secteur Est   |        |          |
| Visibilité       | Très bonne  |        |          | Excellente   |        |          |
| Mer              | Peu agitée à agitée   |        |          | Peu agitée à agitée  |        |          |
| Marées           |   | Heures | Hauteurs |  | Heures | Hauteurs |
|                  | Marée haute   | 05h55  | 2.42m    | Marée basse  | 06h16  | 2.47m    |
|                  | Marée basse   | 12h16  | 1.36m    | Marée haute  | 12h43  | 1.18m    |
|                  | Marée haute   | 17h53  | 2.10m    | Marée basse  | 18h40  | 2.17m    |
|                  | Marée basse   | 23h47  | 1.21m    | Marée haute  | ... .. | ... ..   |
| Lever et coucher | <p> Lever : 05:58</p> <p> Coucher : 17:47</p> <p>La durée du jour sera de <b>11:49mn.</b></p>   |        |          | <p> Lever : 05:58</p> <p> Coucher : 17:46</p> <p>La durée du jour sera de <b>11:48mn.</b></p>  |        |          |

## Prévisions météo pour les régions

**NB : - E = Est, SE=Sud-est, W=Ouest, NW=Nord-Ouest, NE=Nord-Est, SW=Sud-Ouest**

|                           |                |              |              |              |                  |                  |
|---------------------------|----------------|--------------|--------------|--------------|------------------|------------------|
| <b>Le 17.10.2025</b>      | Djibouti-ville | Arta         | Ali-Sabieh   | Dikhil       | Tadjourah        | Obock            |
| Température<br>Mini/Maxi  | 26°C/36°C      | 21°C/ 33°C   | 24°C/ 33°C   | 22°C/36°C    | 26°C/35°C        | 27°C/35°C        |
| Vent<br>Direction/Vitesse | Est<br>5 m/s   | Est<br>6 m/s | Est<br>7 m/s | Est<br>7 m/s | Sud-est<br>4 m/s | Sud-est<br>4 m/s |
| <b>Le 18.10.2025</b>      | Djibouti-ville | Arta         | Ali-Sabieh   | Dikhil       | Tadjourah        | Obock            |
| Température<br>Mini/Maxi  | 26°C/35°C      | 22°C/ 32°C   | 23°C/ 32°C   | 23°C/35°C    | 27°C/35°C        | 27°C/34°C        |
| Vent<br>Direction/Vitesse | Est<br>5 m/s   | Est<br>5 m/s | Est<br>6 m/s | Est<br>6 m/s | Sud-est<br>4 m/s | Sud-est<br>4 m/s |

### PRÉVISIONS BASÉES SUR L'IMPACT – TABLES DE PROBABILITÉ

Afin de fournir plus d'informations sur la localisation géographique de l'événement grave, la convention suivante est adoptée lors du remplissage des cellules : **X** pour les régions, **N** pour la partie nord de région, **S** pour la partie sud de région, **W** pour la partie ouest de région, **C** pour la partie centrale de région et **E** pour la partie orientale de région.

| Région         | FORTE PLUIE |        |       |       | VENTS FORTS |        |       |       | CHALEUR |        |       |       |
|----------------|-------------|--------|-------|-------|-------------|--------|-------|-------|---------|--------|-------|-------|
|                | RISQUE      |        |       |       | RISQUE      |        |       |       | RISQUE  |        |       |       |
|                | Non         | Faible | Moyen | Élevé | Non         | Faible | Moyen | Élevé | Non     | Faible | Moyen | Élevé |
| Djibouti-Ville | X           |        |       |       | X           |        |       |       | X       |        |       |       |
| Arta           | X           |        |       |       | X           |        |       |       | X       |        |       |       |
| Ali-Sabieh     | X           |        |       |       | X           |        |       |       | X       |        |       |       |
| Dikhil         | X           |        |       |       | X           |        |       |       | X       |        |       |       |
| Tadjourah      | X           |        |       |       | X           |        |       |       | X       |        |       |       |
| Obock          | X           |        |       |       | X           |        |       |       | X       |        |       |       |

RISQUE = Probabilité x Impact x Vulnérabilité

Les niveaux de RISQUE:

|                  |                              |               |                       |
|------------------|------------------------------|---------------|-----------------------|
| Aucune<br>mesure | Soyez conscient<br>du risque | Soyez préparé | Prenez des<br>mesures |
|                  |                              |               |                       |