

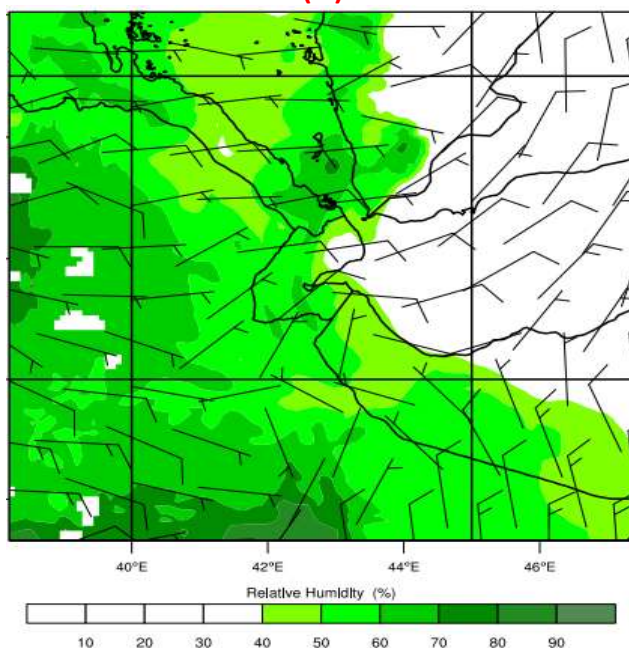
Réf : N°235/SVC-PRV/2025

Djibouti, le 26/10/2025

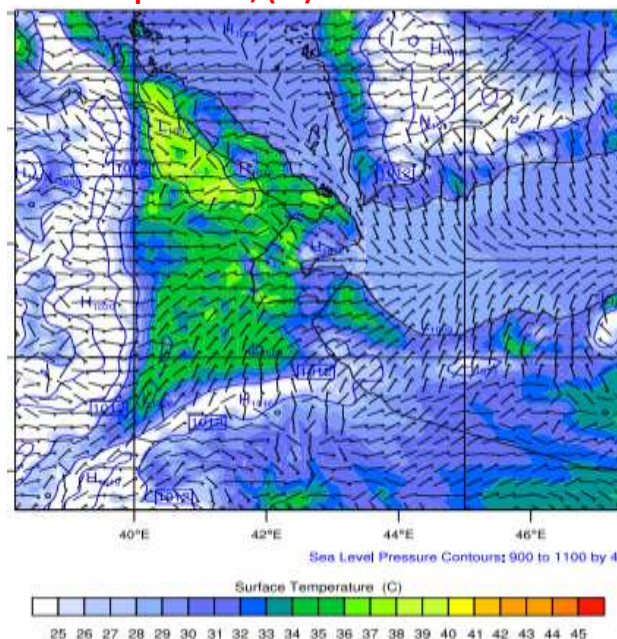
Prévision Météorologique pour le 27 Octobre 2025

- Le ciel sera peu nuageux à dégagé sur la majeure partie des régions du pays **tout au long de la journée**.
- Des foyers orageux pourront se développer localement sur les zones de relief de l'intérieur du pays, tandis que le ciel demeurera peu nuageux à clair **au cours de l'après-midi et la soirée**.
- Le vent sera de direction **est** sur la majorité des régions, avec une intensité moyenne comprise entre 10 et 20 km/h. Des rafales **modérées**, de 30 à 36 km/h, pourront être observées localement.
- La visibilité sera généralement très bonne sur l'ensemble du territoire.
- L'état de la mer sera globalement peu agitée à agitée le long de l'ensemble du littoral.



Humidité Relative (%) – Demain à 09h00



Température, (°C) – Demain à 15h00



| | Djibouti-ville | Arta | Ali-Sabieh | Dikhil | Tadjourah | Obock |
|---|----------------|----------------|----------------|----------------|----------------|--------------------|
| Température Mini/Maxi | 24°C / 36°C | 22°C / 33°C | 20°C / 33°C | 23°C / 37°C | 26°C / 36°C | 25°C / 35°C |
| Vent Direction/Vitesse | Est 19 km/h | Est 22 km/h | Est 27 km/h | Est 26 km/h | Est 14 km/h | Sud-Est 15 km/h |

| Marées | | | | Lever et coucher du soleil |
|-------------|--------|----------|--|---|
| Marées | Heures | Hauteurs | |  Lever : 05h59  Coucher : 17h42 La durée du jour sera de 11h43mn |
| Marée basse | 03h16 | 1.91m | | |
| Marée haute | 09h00 | 2.39m | | |
| Marée basse | 16h56 | 0.95m | | |
| Marée haute | | | | |

PRÉVISIONS ET ALERTES AXÉS SUR LES IMPACTS TABLES DE PROBABILITÉ

| Région | FORTE PLUIE | | | | VENTS FORTS | | | | CHALEUR | | | |
|----------------|-------------|--------|-------|-------|-------------|--------|-------|-------|---------|--------|-------|-------|
| | RISQUE | | | | RISQUE | | | | RISQUE | | | |
| | Non | Faible | Moyen | Élevé | Non | Faible | Moyen | Élevé | Non | Faible | Moyen | Élevé |
| Djibouti-Ville | X | | | | X | | | | | X | | |
| Arta | X | | | | X | | | | | X | | |
| Ali-Sabieh | X | | | | X | | | | | X | | |
| Dikhil | X | | | | X | | | | | X | | |
| Tadjourah | X | | | | X | | | | | X | | |
| Obock | X | | | | X | | | | | X | | |

RISQUE = Probabilité x Impact x Vulnérabilité

Les niveaux de RISQUE:

| | | | |
|------------------|------------------------------|---------------|-----------------------|
| Aucune mesure | Soyez conscient du risque | Soyez préparé | Prenez des mesures |
| | | | |

Agence Nationale de la Météorologie
 Tel : 253-21-345346 / 253 – 21-345342 Fax : 253 – 21-345345
 Email: mtodji@intnet.dj